PALADINA VALBREMBO

Percorso circolare del Parco dei Colli di Bergamo

IL SENTIERO DI ILARIA



Organizzazione: A.S.D. ATLETICA VALBRENO – Paladina (BG)

Località: PALADINA - VALBREMBO - BERGAMO

Percorso circolare permanente segnalato - Itinerario di 10 Km

Aperto dal 1 Gennaio al 31 Dicembre - Chiuso Domenica, festivi e lunedì mattino dalle ore 9.00 alle 12.00 e dalle 13.30 alle 19.00 (Ottobre-Marzo ore 17.00)

Partenza e arrivo: Centro Sportivo di Paladina, via degli Alpini, 1

Informazioni: Rota Diego 035/54.29.32 - 334 1115905

IL SENTIERO DI ILARIA

Percorso circolare del Parco dei Colli di Bergamo



IL SENTIERO DI ILARIA

Perchè il Sentiero di Ilaria?

Per valorizzare e far conoscere a più persone le bellezze del Parco dei Colli di Bergamo e per ricordare Ilaria, una dolcissima bambina dai capelli d'oro e dagli occhi azzurri che amava il Parco e che ha percorso i suoi sentieri portando nel bosco la sua gioia di correre e camminare.

Un Parco tanto amato, dai sui alberi, ai suoi sentieri, dal cuculo che la chiamava nelle sere d'estate, ai fiori che coloravano i suoi sguardi colmi di felicità.

Ora potrà vedere i suoi sentieri percorsi da altri amanti della corsa e della natura e sarà vicino a loro, nella fatica, ma soprattutto nella gioia di essere parte di quel paradiso che le ha regalato tanto nella sua breve vita.

IL SENTIERO DI ILARIA

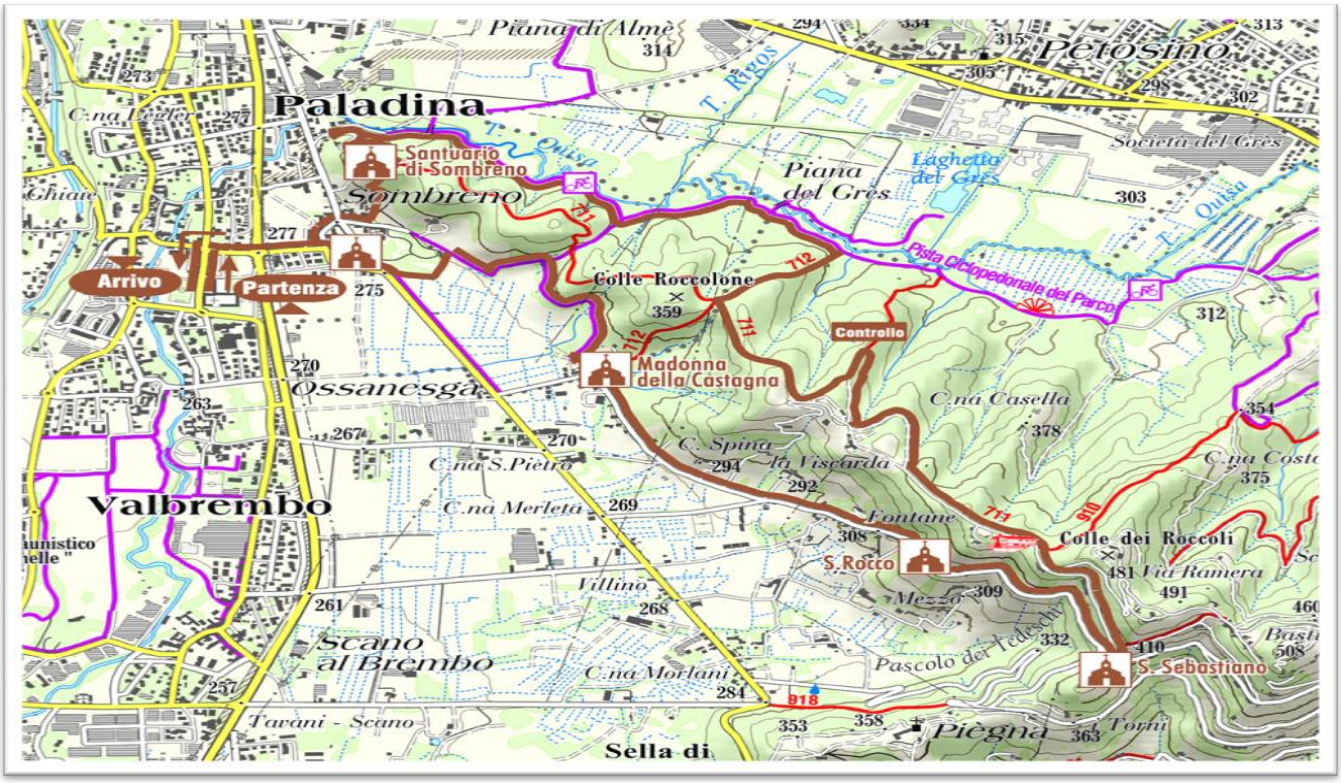

Il percorso

Partenza dal Centro Sportivo di Paladina, in via degli Alpini, n° 1.
Ci si avvia verso il sottopasso della statale Villa d' Almè - Dalmine e ci si porta a Sombreno, poi, costeggiando a Sud, prima la Parrocchiale e poi il Parco di Villa Agliardi, percorrendo la ciclopedonale del Parco dei Colli di Bergamo, si arriva al Santuario della Madonna della Castagna.
Lasciandolo sulla sinistra, si prosegue per la strada interna che porta alla Chiesa di S. Rocco di Fontana e, proseguendo la salita, si arriva a San Sebastiano.
Dopo aver incontrato la chiesetta, prendendo a sinistra verso il Colle dei Roccoli, si giunge al piazzale della trattoria all' Alpino dove si prende il sentiero n° 711. All' incrocio con il n° 713 si trova il controllo intermedio, posizionato presso il Roccolo del Parco dei Colli, dove si deve vidimare il cartellino.
Più avanti, arrivati al Colle dl Roccolone, passando sul sentiero n° 712 si arriva sulla ciclopedonale e ci si dirige quindi verso Sombreno.
Arrivati alla fine della ciclabile, si sale a sinistra al Santuario del Monte di Sombreno per ridiscendere dalla mulattiera verso il paese.
Arrivati davanti a Villa Agliardi, si gira a destra e, attraversando il borgo storico della frazione di Sombreno, si rientra alla partenza dal sottopasso già attraversato all' inizio del percorso.

Il percorso è segnalato con dei cartelli indicatori specifici e con dei segni colore bianco con due righe orizzontali verdi (vedi copertina del volantino).
Nei punti principali del percorso sono posizionate anche le cartine con indicato l' itinerario e la posizione.

In caso di neve e di maltempo persistente, essendo parte del tracciato su sentieri nel bosco, il Percorso Circolare resta chiuso.

Si invitano i "podisti", prima di recarsi sul luogo di questa iniziativa, ad informarsi presso il punto di partenza tel. 035/639622 o presso i responsabili del Percorso Circolare Permanente tel. 035/542932, sulla percorribilità o meno degli itinerari indicati, in quanto gli stessi, durante l'anno, potrebbero subire variazioni o essere chiusi.